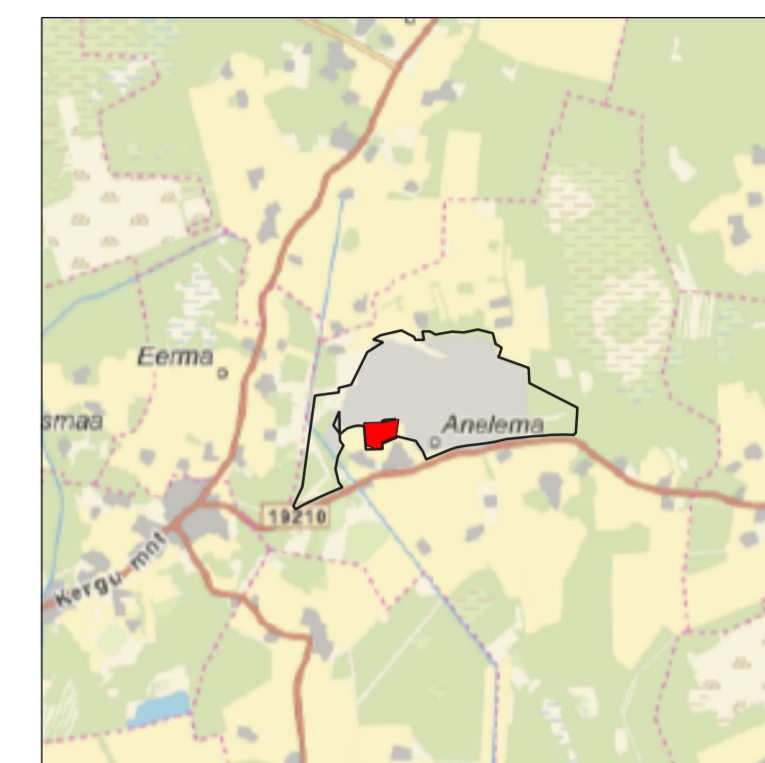

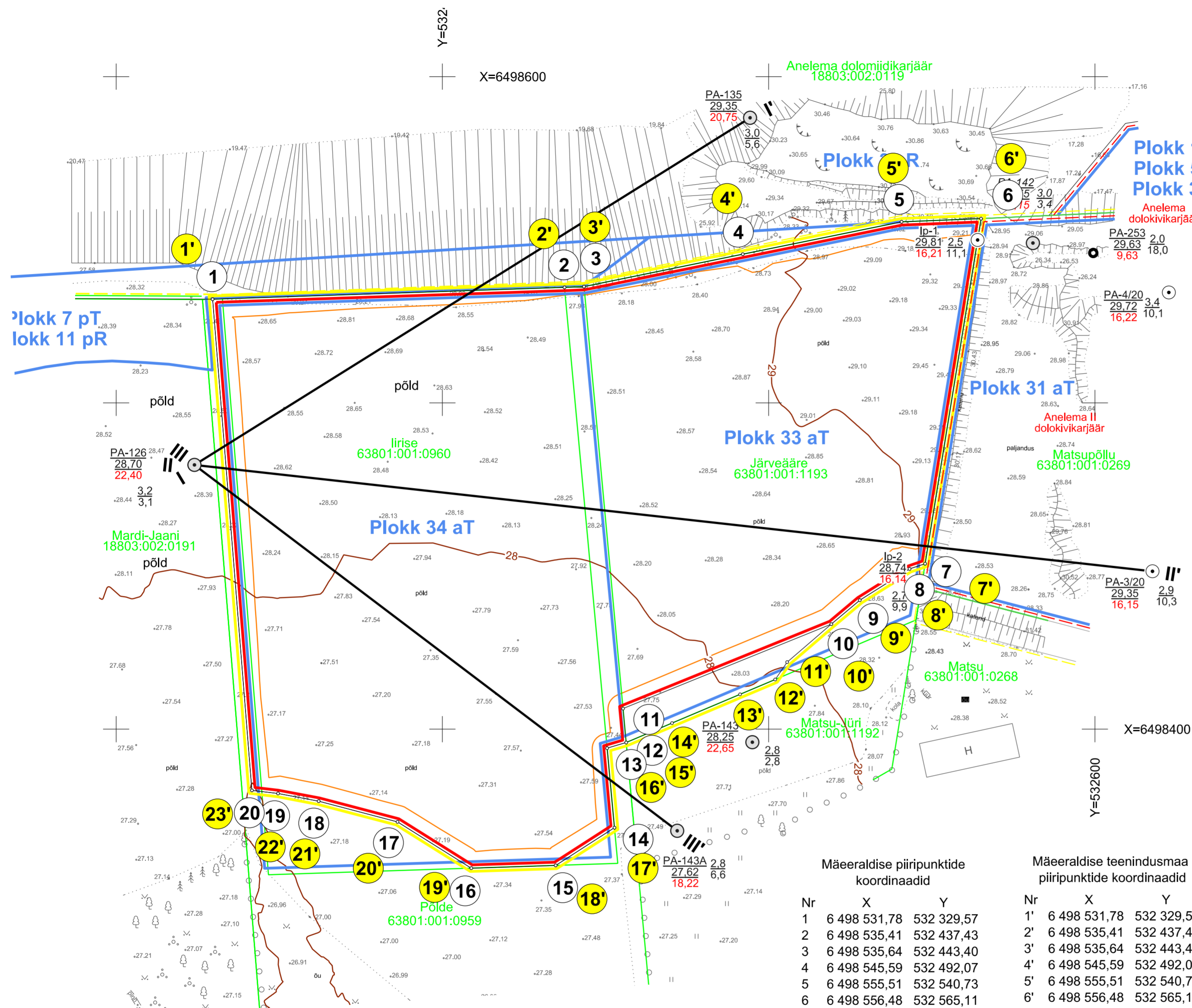


# ASENDIPLAAN

## M 1 : 50 000



Kaardileht nr 5334 Pärnu-Jaaguvi



- Mäeeraldise piir, piiripunkt ja piiripunkti number
- Mäeeraldise teenindusmaa piir, piiripunkt ja piiripunkti number
- Külgneva mäeeraldise piir
- Külgneva mäeeraldise teenindusmaa piir
- Ploki piir (aT - aktiivne tarbevaru, aR - aktiivne reservvaru, pT - passiivne tarbevaru, pR - passiivne reservvaru)
- Maardla piir (asendiplaaniil)
- Katastriüksuse nimi, piir ja tunnus
- Geoloogilise läbilõike joon
- Maapinna samakõrgusjoon, m
- Nõlvaterviku katendi alumine kontuur
- Veetaseme abs. kõrgus, mõõdistamise kuupäev
- 2020. a geoloogiline puurauk (EGF 9447)
- 1969. a geoloogiline puurauk (EGF 3036)
- 1989. a geoloogiline puurauk (EGF 4354)
- puuraugu number, suudme kõrgus, abs m, katendi paksus, m
- kasuliku kihi lamami kõrgus, abs m, katendi paksus, m (puuraugu sügavuse järgi)

NB! Ploki 34 lamam paikneb ühtlasel kõrgusel, 16,2 abs m.

### Mäeeraldise piiripunktide koordinaadid

Nr	X	Y
1	6 498 531,78	532 329,57
2	6 498 535,41	532 437,43
3	6 498 535,64	532 443,40
4	6 498 545,59	532 492,07
5	6 498 555,51	532 540,73
6	6 498 556,48	532 565,11
7	6 498 450,72	532 547,95
8	6 498 449,11	532 543,19
9	6 498 439,53	532 527,94
10	6 498 432,19	532 519,20
11	6 498 406,31	532 455,38
12	6 498 395,91	532 456,34
13	6 498 394,18	532 450,49
14	6 498 369,81	532 452,74
15	6 498 358,24	532 434,73
16	6 498 357,40	532 408,85
17	6 498 371,59	532 386,25
18	6 498 377,93	532 362,09
19	6 498 380,29	532 349,62
20	6 498 381,24	532 341,62

Pindala 3,18 ha

### Mäeeraldise teenindusmaa piiripunktide koordinaadid

Nr	X	Y
1'	6 498 531,78	532 329,57
2'	6 498 535,41	532 437,43
3'	6 498 535,64	532 443,40
4'	6 498 545,59	532 492,07
5'	6 498 555,51	532 540,73
6'	6 498 556,48	532 565,11
7'	6 498 450,72	532 547,95
8'	6 498 449,11	532 543,19
9'	6 498 439,53	532 527,94
10'	6 498 432,19	532 519,20
11'	6 498 420,56	532 505,68
12'	6 498 415,23	532 502,00
13'	6 498 410,68	532 491,23
14'	6 498 401,87	532 470,39
15'	6 498 395,91	532 456,34
16'	6 498 394,18	532 450,49
17'	6 498 369,81	532 452,74
18'	6 498 358,24	532 434,73
19'	6 498 357,40	532 408,85
20'	6 498 371,59	532 386,25
21'	6 498 377,93	532 362,09
22'	6 498 380,29	532 349,62
23'	6 498 381,24	532 341,62

Pindala 3,24 ha

### Märkused:

- Koordinaadid L-Est 97 süsteemis, kõrgused EH2000 süsteemis.
- Asendiplaani: Maa- ja Ruumiameti X-GIS kaardirakendus.
- Plaani koostamisel on kasutatud:
  - Maa- ja Ruumiameti väljastatud katastriüksuste piirandmeid (seisuga 01.04.26);
  - Maa- ja Ruumiameti väljastatud kitsenduste andmeid (seisuga 01.04.26);
  - Keskonnaagentuuri EELISE andmeid (seisuga 01.04.26);
  - Maavarade registri maardlate, plokkide ja mäeeraldise piirandmeid (seisuga 01.04.26);
  - Topograafiline ja varu arvutuse plaan seisuga 29.04.2024 (OÜ J. Viru Markseidibüroo, töö nr 24328).
- Kasutatud tarkvara: Bentley PowerCivil for Baltics V8i (litsents: 70000661800020).

Objekti nimetus ja aadress <b>Anelema V dolokivikarjäär</b> Põhja-Pärnumaa vald Pärnu maakond	Joonise sisu <b>Mäeeraldise plaan</b>
Loa omanik <b>OÜ Forek</b> Harju maakond, Tallinn, Pärnu mnt 158/1, 11317 kaire@eestikillustik.ee	Graafliline lisa 1/3 Mõõtkava 1:1000
<b>OÜ Inseneribüroo STEIGER</b> Männiku tee 104, 11216 Tallinn +372 668 1011, info@steiger.ee	Koostas Tauri Põldema /Allkirjastatud digitaalselt/ Kinnitas Erki Vaguri /Allkirjastatud digitaalselt/ Kuupäev 01.04.2026 Töö nr 25/5298

